

Playa de Puerto Naos




Punta del Pozo





Pesquero Alto

Playa Las Monjas

Punta Cho Bito

Charco Verde

-  Delimitación del área de actuación
-  Red de nivel intermedio: LP-213
-  Red viaria agrícola: Via local La Bombilla

DILIGENCIA:			ordenación estructural y pormenorizada Litoral de Los Llanos de Aridane
ARQUITECTO DIRECTOR Félix Rodríguez de la Cruz 	 MUNICIPIO DE LOS LLANOS DE ARIDANE ISLA DE LA PALMA INSTRUMENTO DE PLANIFICACIÓN SINGULAR TURÍSTICA IPST litoral		
 CABILDO LA PALMA		plano de información territorial SISTEMA TERRITORIAL SISTEMA VIARIO	evaluación ambiental estratégica simplificada <small>Ley 21/2013</small>
sep 2020	i.5	1 : 2.500	