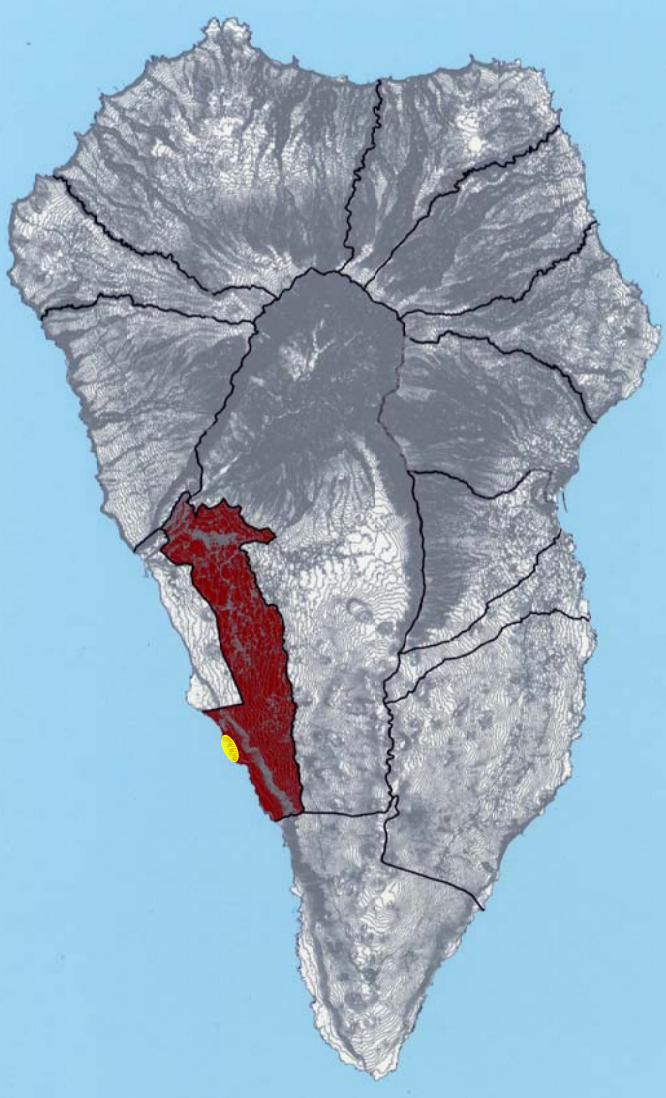




- Delimitación de área de actuación
- CONSTRUCCIONES: viviendas y otros
- Balsas y estanques

| | | |
|--|--|---|
| DILIGENCIA: |  | <h2 style="margin: 0;">ordenación estructural y pormenorizada</h2> <h3 style="margin: 0;">Litoral de Los Llanos de Aridane</h3> |
| ARQUITECTO DIRECTOR  MUNICIPIO DE LOS LLANOS DE ARIDANE ISLA DE LA PALMA INSTRUMENTO DE PLANIFICACIÓN SINGULAR TURÍSTICA IPST litoral | plano de información territorial INVENTARIO TERRITORIAL SISTEMA CONSTRUIDO evaluación ambiental estratégica simplificada <small>ley 2/2019</small> | |
|  | sep 2020 i.2 1:1.000 | |