




Punto	X=	Y=	Coordenadas
P-1	215.547,44	3.165.311,73	
P-2	215.612,81	3.165.162,97	
P-3	215.618,58	3.165.149,69	
P-4	215.487,68	3.165.093,13	
M-67	215.482,44	3.165.087,10	
M-68	215.484,37	3.165.072,74	
M-69	215.496,06	3.165.067,97	
M-70	215.521,97	3.165.061,46	
M-71	215.521,24	3.165.046,72	
M-72	215.542,20	3.165.031,99	
M-73	215.579,04	3.164.977,71	
M-74	215.615,35	3.164.922,89	
M-75	215.608,75	3.164.906,20	
M-76	215.624,61	3.164.888,13	
M-77	215.626,51	3.164.869,20	
M-78	215.620,61	3.164.822,46	
M-79	215.609,06	3.164.817,25	
M-80	215.605,30	3.164.786,48	
M-81	215.599,27	3.164.756,56	
M-82	215.609,04	3.164.712,02	
M-83	215.635,43	3.164.707,74	
M-84	215.653,67	3.164.683,11	
M-85	215.661,42	3.164.662,77	
M-86	215.694,43	3.164.666,16	
M-87	215.699,23	3.164.650,80	
M-88	215.701,71	3.164.641,34	
M-89	215.691,95	3.164.615,87	
M-90	215.682,49	3.164.591,99	
M-91	215.684,66	3.164.560,36	
M-92	215.691,99	3.164.530,10	
M-93	215.693,33	3.164.508,76	
M-94	215.683,90	3.164.498,05	
M-95	215.682,38	3.164.487,97	
M-96	215.697,39	3.164.474,24	
M-97	215.690,59	3.164.443,88	
M-98	215.705,97	3.164.439,18	
M-99	215.759,98	3.164.439,40	
M-100	215.770,53	3.164.435,98	
M-101	215.786,20	3.164.407,54	
M-102	215.802,19	3.164.377,88	
M-103	215.818,06	3.164.350,60	
M-104	215.816,23	3.164.303,25	
P-5	215.814,66	3.164.298,86	
P-6	216.006,30	3.164.374,16	
P-7	215.929,79	3.164.478,43	
P-8	215.823,00	3.164.545,01	
P-9	215.867,73	3.164.567,70	
P-10	215.843,78	3.164.616,72	
P-11	215.827,53	3.164.666,16	
P-12	215.822,01	3.164.682,66	
P-13	215.790,28	3.164.774,12	
P-14	215.783,23	3.164.842,89	
P-15	215.820,22	3.165.126,81	
P-16	215.818,59	3.165.156,62	
P-17	215.755,16	3.165.417,16	
P-18	215.749,99	3.165.438,39	
P-19	215.712,70	3.165.588,79	
P-20	215.697,12	3.165.626,66	
P-21	215.695,75	3.165.622,38	
P-22	215.510,85	3.165.539,91	
P-23	215.512,20	3.165.536,76	
P-24	215.498,22	3.165.524,42	
P-25	215.406,80	3.165.483,65	
P-26	215.422,90	3.165.447,34	
P-27	215.458,48	3.165.404,62	
P-28	215.485,80	3.165.371,35	
P-29	215.493,25	3.165.361,96	
P-30	215.500,93	3.165.347,18	
P-31	215.502,78	3.165.334,30	
P-32	215.499,68	3.165.317,84	
P-33	215.491,09	3.165.303,60	
P-34	215.462,62	3.165.273,74	


 Núcleo convencional NTE-1
 Delimitación del área de actuación
 Puntos georreferenciados y DPMT


DILIGENCIA:



ordenación estructural y pormenorizada
Litoral de Los Llanos de Aridane


ARQUITECTO DIRECTOR
Félix Rodríguez de la Cruz





MUNICIPIO DE LOS LLANOS DE ARIDANE
ISLA DE LA PALMA
INSTRUMENTO DE PLANIFICACIÓN SINGULAR TURÍSTICA
IPST litoral

ordenación estructural y pormenorizada
Litoral de Los Llanos de Aridane



CABILDO
LA PALMA

plano de información territorial
SISTEMA TERRITORIAL
GEOLOCALIZACIÓN Y DATOS ADMINISTRATIVOS

ordenación estructural y pormenorizada
Litoral de Los Llanos de Aridane

sep 2020

i.1.1

1:2.500

evaluación ambiental
estratégica
simplificada
Ley 21/2013